
EOLE de la Tortille (80)

DOSSIER DE DEMANDE D'AUTORISATION UNIQUE

**Compléments et correctifs en réponse à la
demande de compléments référence
FH/MM Equipe 4-60-2017-0224**

**Pièce N°7 : Documents demandés au titre du code
de l'environnement**

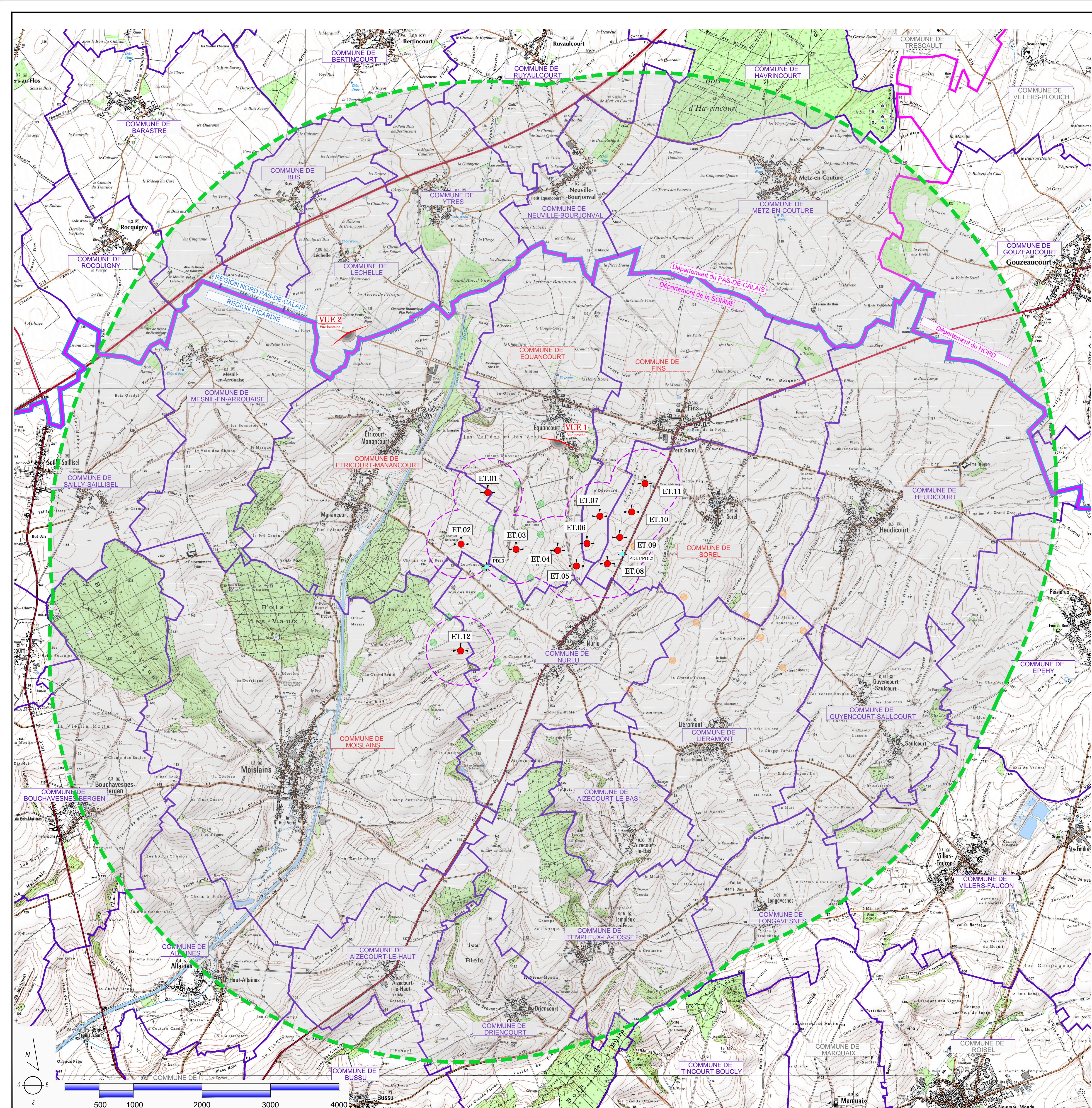
Partie contenant :






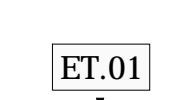
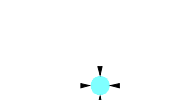



**Plans réglementaires révisés suite aux demandes de
l'administration du 11 Avril 2017**

Projet éolien de la Tortille

**Communes Equancourt, Etricourt-Manancourt, Fins,
Moislains et Sorel**

Septembre 2018



- LEGENDE :**
-  Rayon d'affichage réglementaire de 6 km Autour des installations
 -  Rayon généralisé de 500 m Autour des Aérogénérateurs
 -  Limites de Communes
 -  Limites Départementales
 -  Limite Régionale
 -  ET.01 Positions Aérogénérateurs
 -  Positions Postes de Livraison
 -  Communes d'implantation du projet
 -  Communes limitrophes du parc
 -  Repérage photographique (AU 10.5/10.6/10.7)

PARC EOLIEN DE " LA TORTILLE "

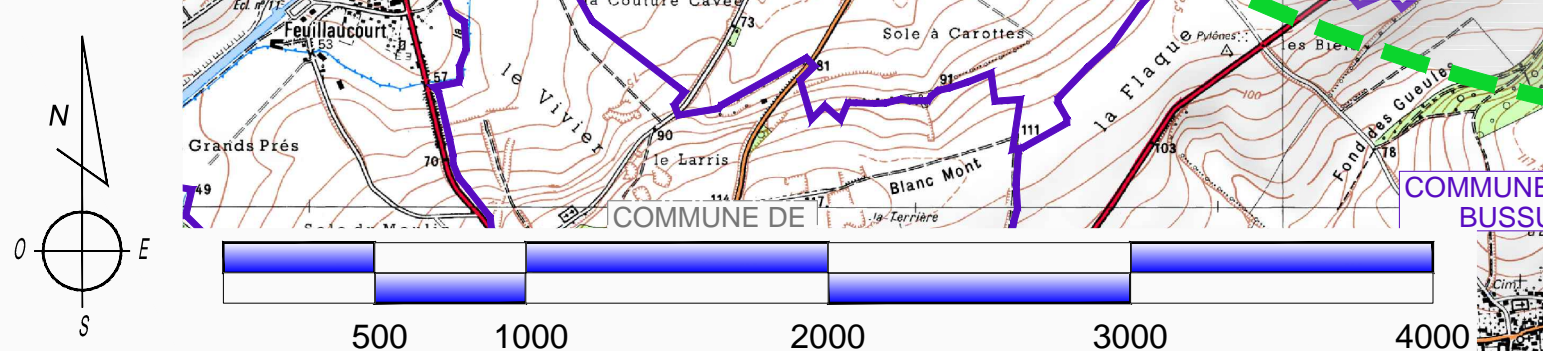
Equancourt, Etricourt-Manancourt, Fins, Moislains et Sorel

Maitre d'Ouvrage
 EOLE DE LA TORTILLE
 19 Rue Charles de Gaulle
 08300 REHTEL
 Ce document est la propriété de la société SCHATZLE WEITLING SARL et ne peut être reproduit sans son autorisation préalable.

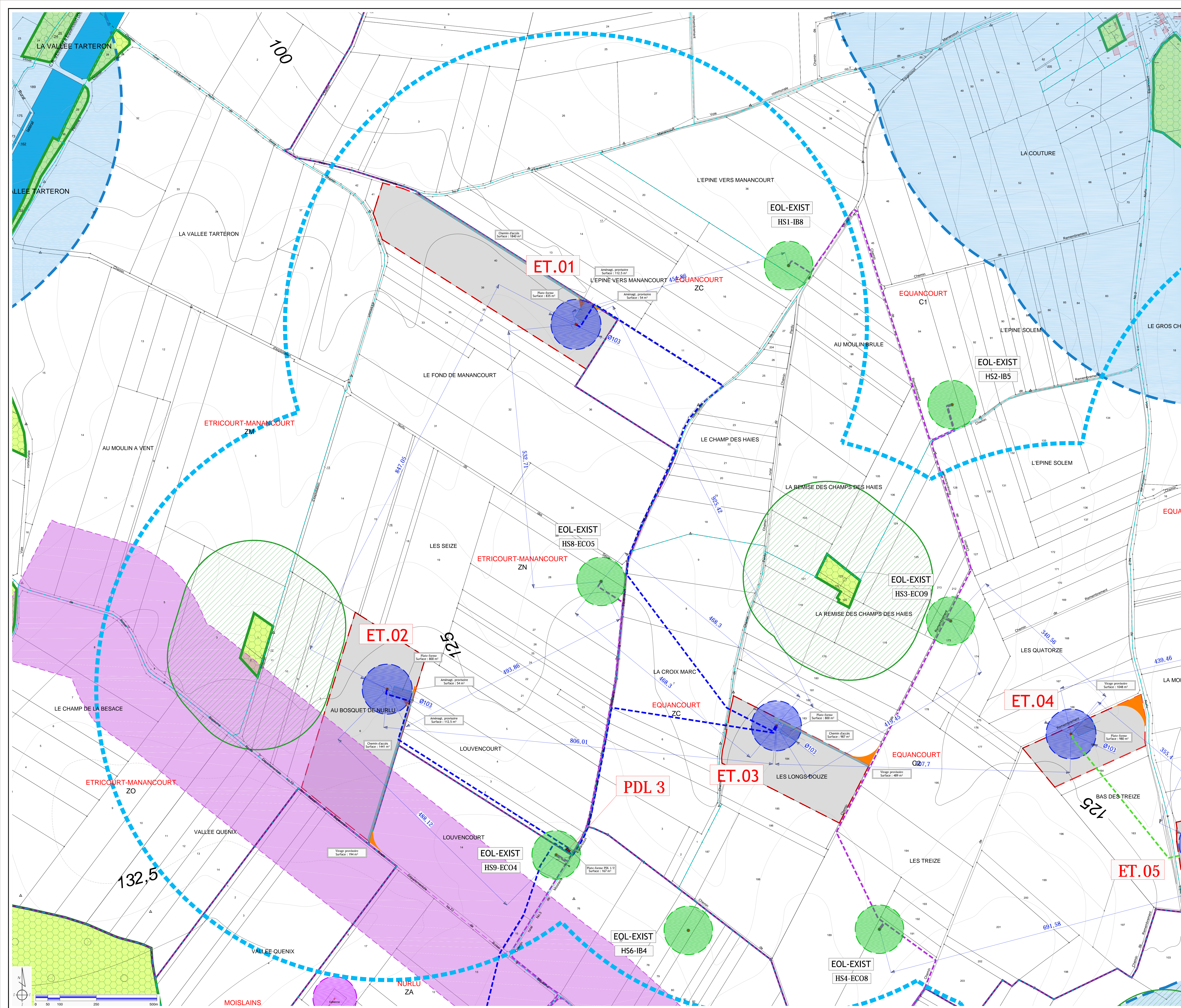
SITUATION		AU3
		01
Echelle : 1/25 000°	Première diffusion : 2016 12 15	

Indice	Commentaires	Date	Signature	Vérifié

Maitre d'Ouvrage
 SARL Schatzle Weiting
 35 Rue Haroun Tacouf - Zone Ecoparc
 54320 - MAXEVILLE
 Tel : 03 83 28 22 25 - Fax : 03 83 28 51 45



2016 05 - DAU 499 07 2016.dwg



- LEGENDE :**
- Rayon de 600 m autour des éoliennes (1/10ème du rayon d'affichage de 6 km)
 - Limites de Communes
 - Limites de sections
 - Zones boisées
 - Contrainte d'éloignement zones boisées (150 m)
 - Distance de sécurité - Route Départementale (150 m)
 - Contrainte d'éloignement habitations (500 m)
 - Limites de propriétés (Parcelles concernées)
 - PROJET : PARC EOLIEN DE LA TORTILLE
Positions et emprises du rotor de l'éolienne (Ø 103 m)
 - Positions Postes de Livraison (PDL 1 / PDL2 et PDL 3)
 - PROJET : PARC EOLIEN DE LA TORTILLE
Câblages électriques enterrés - PDL 1 et 2 (Liaisons inter-éoliennes)
 - Câblages électriques enterrés - PDL 3 (Liaisons inter-éoliennes)
 - EXISTANT
Positions Eoliennes - PARC EOLIEN DE LA HAUTE-SOMME
 - EXISTANT
Positions Eoliennes - PARC EOLIEN DE NURLU
 - EXISTANT
Positions Eoliennes - PARC EOLIEN LE MAISSEL
 - EXISTANT
Câblages électriques enterrés - PARC EOLIEN DE LA HAUTE-SOMME
 - EXISTANT
Câblages électriques enterrés - PARC EOLIEN DE NURLU
 - Chemins d'accès à créer
 - Aires de grutage
 - Zones de giration provisoires (plateformes et accès)
 - Bâtiments durs (ex : habitations, commerces, etc ...)
 - Bâtiments légers (ex : hangars, garages, etc ...)

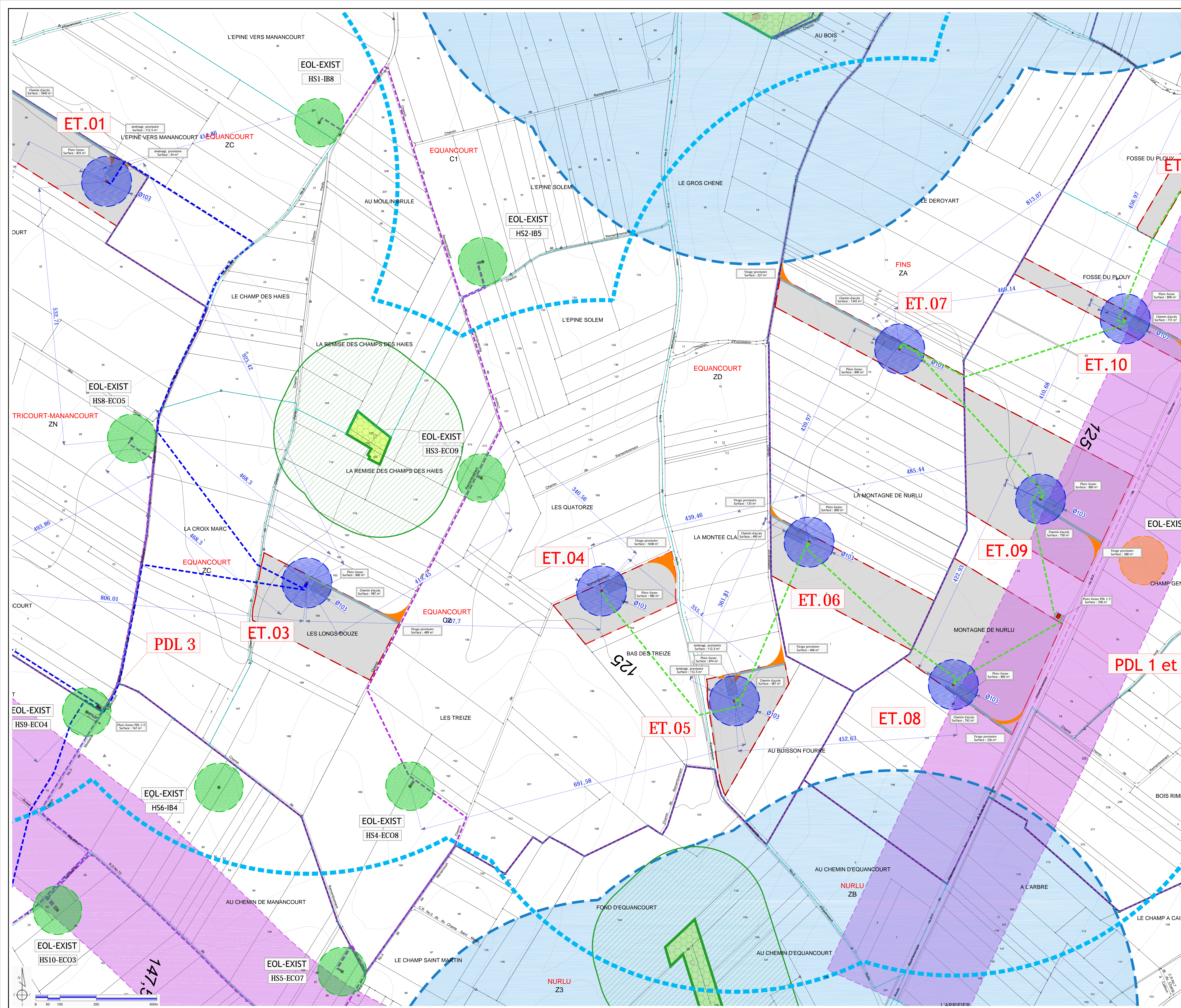
PARC EOLIEN DE " LA TORTILLE "
Equancourt, Etricourt-Manancourt, Fins, Moislains et Sorel

Maître d'Ouvrage
EOLIE DE LA TORTILLE
18 Avenue Charles de Gaulle
80000 NIVELLY
Ce document est la propriété de la société SCHATZLE WETLING SARL et ne peut être reproduit sans son autorisation préalable.

Abords des Installations (1/4)		AU4
Eoliennes ET.01/ET.02/ET.03/ET.04		02
Echelle : 1/2 500°	Première diffusion : 2016 12 15	

Index	Commentaires	Date	Signature	Vérifié

Maître d'Ouvrage
SARL SCHATZLE WETLING
18 Avenue Charles de Gaulle - Zone Ecozon
84200 - MANDREVILLE
Tél. 03 83 28 22 21 - Fax : 03 83 28 91 45



- LEGENDE :**
- Rayon de 600 m autour des éoliennes (1/10ème du rayon d'affichage de 6 km)
 - Limites de Communes
 - Limites de sections
 - Zones boisées
 - Contrainte d'éloignement zones boisées (150 m)
 - Distance de sécurité - Route Départementale (150 m)
 - Contrainte d'éloignement habitations (500 m)
 - Limites de propriétés (Parcelles concernées)
 - PROJET : PARC EOLIEN DE LA TORTILLE
Positions et emprises du rotor de l'éolienne (Ø 103 m)
 - Positions Postes de Livraison (PDL 1 / PDL2 et PDL 3)
 - PROJET : PARC EOLIEN DE LA TORTILLE
Câblages électriques enterrés - PDL 1 et 2 (Liaisons inter-éoliennes)
 - Câblages électriques enterrés - PDL 3 (Liaisons inter-éoliennes)
 - EXISTANT
Positions Eoliennes - PARC EOLIEN DE LA HAUTE-SOMME
 - EXISTANT
Positions Eoliennes - PARC EOLIEN DE NURLU
 - EXISTANT
Positions Eoliennes - PARC EOLIEN LE MAISSEL
 - EXISTANT
Câblages électriques enterrés - PARC EOLIEN DE LA HAUTE-SOMME
 - EXISTANT
Câblages électriques enterrés - PARC EOLIEN DE NURLU
 - Chemins d'accès à créer
 - Aires de grutage
 - Zones de giration provisoires (plateformes et accès)
 - Bâtiments durs (ex : habitations, commerces, etc ...)
 - Bâtiments légers (ex : hangars, garages, etc ...)

PARC EOLIEN DE " LA TORTILLE "
Equancourt, Etricourt-Manancourt, Fins, Moislains et Sorel

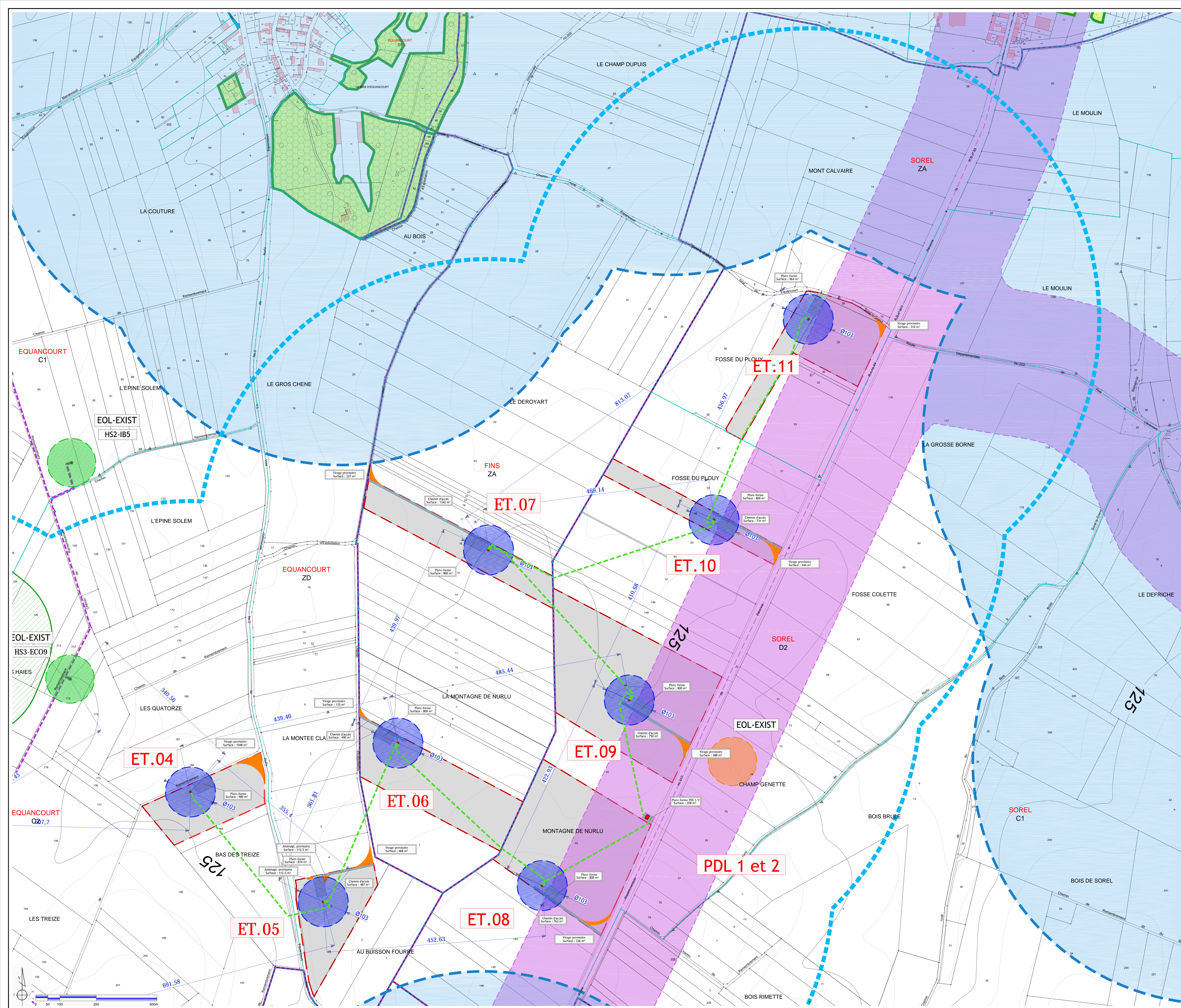
Maître d'Ouvrage
EOLIE DE LA TORTILLE
19 Avenue Charles de Gaulle
80000 REIMS
Ce document est la propriété de la société SCHATZLE WETLING SARL et ne peut être reproduit sans son autorisation préalable.

Abords des Installations (2/4)	AU4
Eoliennes ET.03 à ET.10	03
Echelle : 1/2 500°	Première diffusion : 2016 12 15

Index	Commentaires	Date	Signature	Véifié

Maître d'Oeuvre
SARL SCHATZLE WETLING
19 Avenue Charles de Gaulle
80000 REIMS
Tel : 03 85 28 22 22 - Fax : 03 85 28 91 45

2016 05 - CDAU 2016 05 03
Dossier N° : 2016 05



- LEGENDE :**
- Rayon de 600 m autour des éoliennes (1/10ème du rayon d'affichage de 6 km)
 - Limites de Communes
 - Limites de sections
 - Zones boisées
 - Contrainte d'éloignement zones boisées (150 m)
 - Distance de sécurité - Route Départementale (150 m)
 - Contrainte d'éloignement habitations (500 m)
 - Limites de propriétés (Parcelles concernées)
 - PROJET : PARC EOLIEN DE LA TORTILLE
Positions et emprises du rotor de l'éolienne (Ø 103 m)
 - Positions Postes de Livraison (PDL 1 / PDL2 et PDL 3)
 - PROJET : PARC EOLIEN DE LA TORTILLE
Câblages électriques enterrés - PDL 1 et 2 (Liaisons inter-éoliennes)
 - Câblages électriques enterrés - PDL 3 (Liaisons inter-éoliennes)
 - EXISTANT
Positions Eoliennes - PARC EOLIEN DE LA HAUTE-SOMME
 - EXISTANT
Positions Eoliennes - PARC EOLIEN DE NURLU
 - EXISTANT
Positions Eoliennes - PARC EOLIEN LE MAISSEL
 - EXISTANT
Câblages électriques enterrés - PARC EOLIEN DE LA HAUTE-SOMME
 - EXISTANT
Câblages électriques enterrés - PARC EOLIEN DE NURLU
 - Chemins d'accès à créer
 - Aires de grutage
 - Zones de giration provisoires (plateformes et accès)
 - Bâtiments durs (ex : habitations, commerces, etc ...)
 - Bâtiments légers (ex : hangars, garages, etc ...)

PARC EOLIEN DE " LA TORTILLE "
Equancourt, Etricourt-Manancourt, Fins, Moislains et Sorel

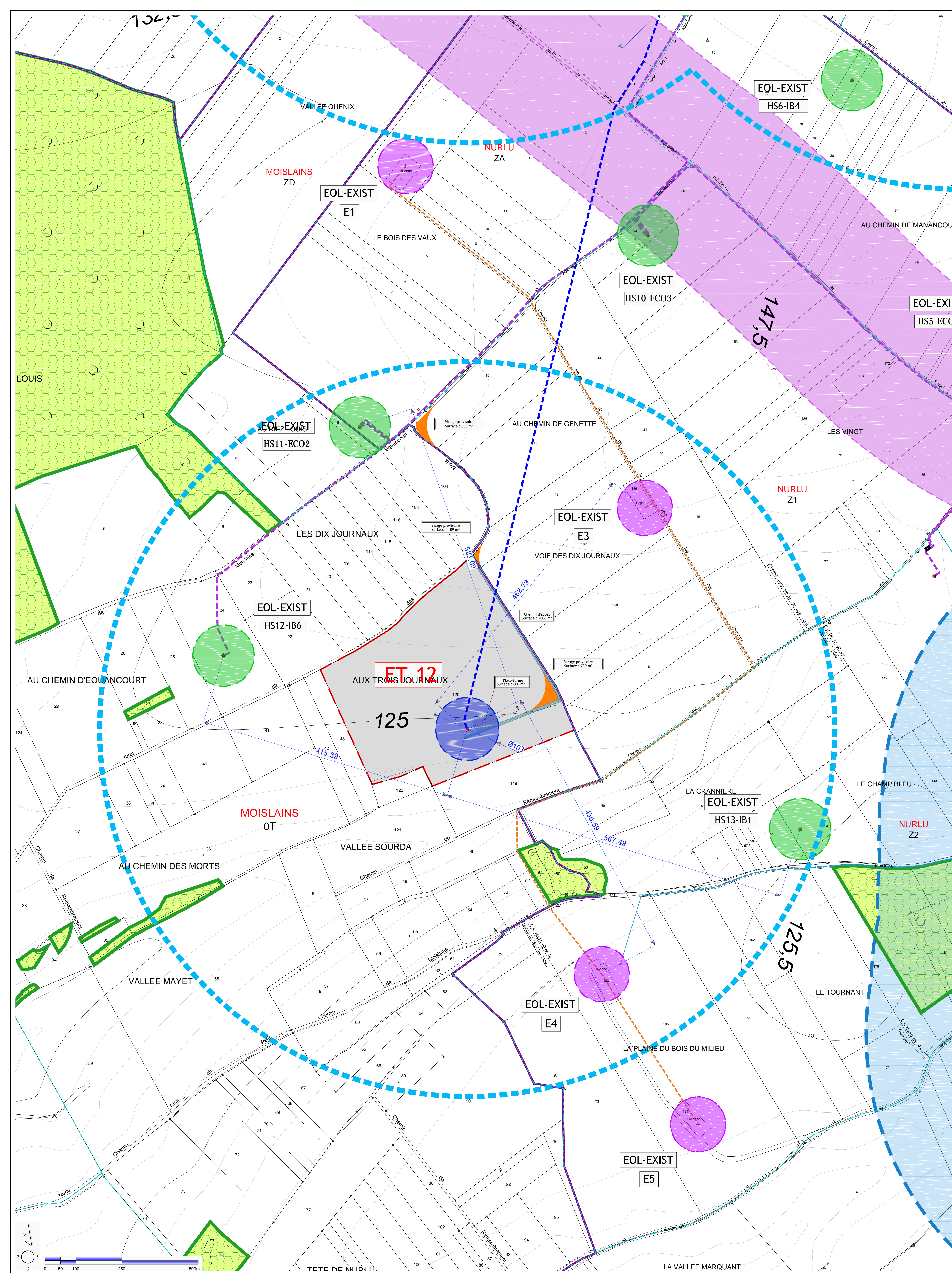
Maître d'ouvrage
EOLIE DE LA TORTILLE
15 Avenue Charles de Gaulle
85000 NAILLÉ

Ce document est la propriété de la société SCHATZLE WETLUNG SARL et ne peut être reproduit sans son autorisation préalable.

Abords des Installations (3/4)		AU4
Eoliennes ET.04 à ET.11		04
Echelle : 1/2 500°		Première diffusion : 2016 12 15

Index	Commentaires	Date	Signature	Vérifié

Maître d'Ouvrage
SARL SCHATZLE WETLUNG
15 Rue Général Foch - Zone Ecozon
54230 - MANDEVILLE
Tél. 03 83 28 22 21 - Fax. 03 83 28 91 45



- LEGENDE :**
- Rayon de 600 m autour des éoliennes (1/10ème du rayon d'affichage de 6 km)
 - Limites de Communes
 - Limites de sections
 - Zones boisées
 - Contrainte d'éloignement zones boisées (150 m)
 - Distance de sécurité - Route Départementale (150 m)
 - Contrainte d'éloignement habitations (500 m)
 - Limites de propriétés (Parcelles concernées)
 - PROJET : PARC EOLIEN DE LA TORTILLE
Positions et emprises du rotor de l'éolienne (Ø 103 m)
 - Positions Postes de Livraison (PDL 1 / PDL2 et PDL 3)
 - PROJET : PARC EOLIEN DE LA TORTILLE
Câblages électriques enterrés - PDL 1 et 2 (Liaisons inter-éoliennes)
 - Câblages électriques enterrés - PDL 3 (Liaisons inter-éoliennes)
 - EXISTANT
Positions Eoliennes - PARC EOLIEN DE LA HAUTE-SOMME
 - EXISTANT
Positions Eoliennes - PARC EOLIEN DE NURLU
 - EXISTANT
Positions Eoliennes - PARC EOLIEN LE MAISSEL
 - EXISTANT
Câblages électriques enterrés - PARC EOLIEN DE LA HAUTE-SOMME
 - EXISTANT
Câblages électriques enterrés - PARC EOLIEN DE NURLU
 - Chemins d'accès à créer
 - Aires de grutage
 - Zones de giration provisoires (plateformes et accès)
 - Bâtiments durs (ex : habitations, commerces, etc ...)
 - Bâtiments légers (ex : hangars, garages, etc ...)

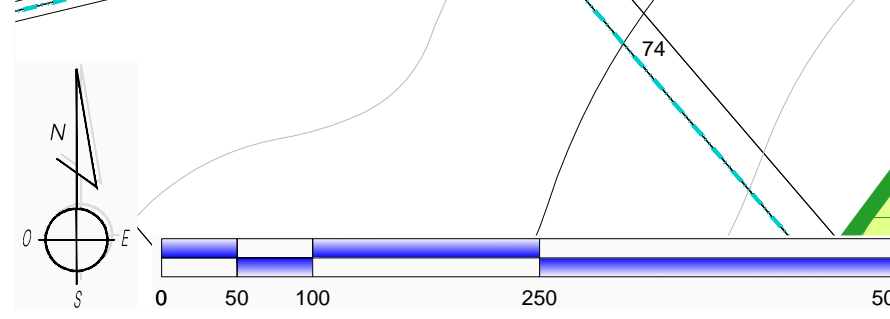
PARC EOLIEN DE " LA TORTILLE "
 Equancourt, Etricourt-Manancourt, Fins, Moislains et Sorel

Maitre d'Ouvrage
 EOLIE DE LA TORTILLE
 19 Avenue Charles de Gaulle
 08300 RETHEL
 Ce document est la propriété de la société SCHATZLE WEITLING SARL et ne peut être reproduit sans son autorisation préalable.

Abords des Installations (4/4)		AU4
Eolienne ET.12		05
Echelle : 1/2 500°	Première diffusion : 2016 12 15	

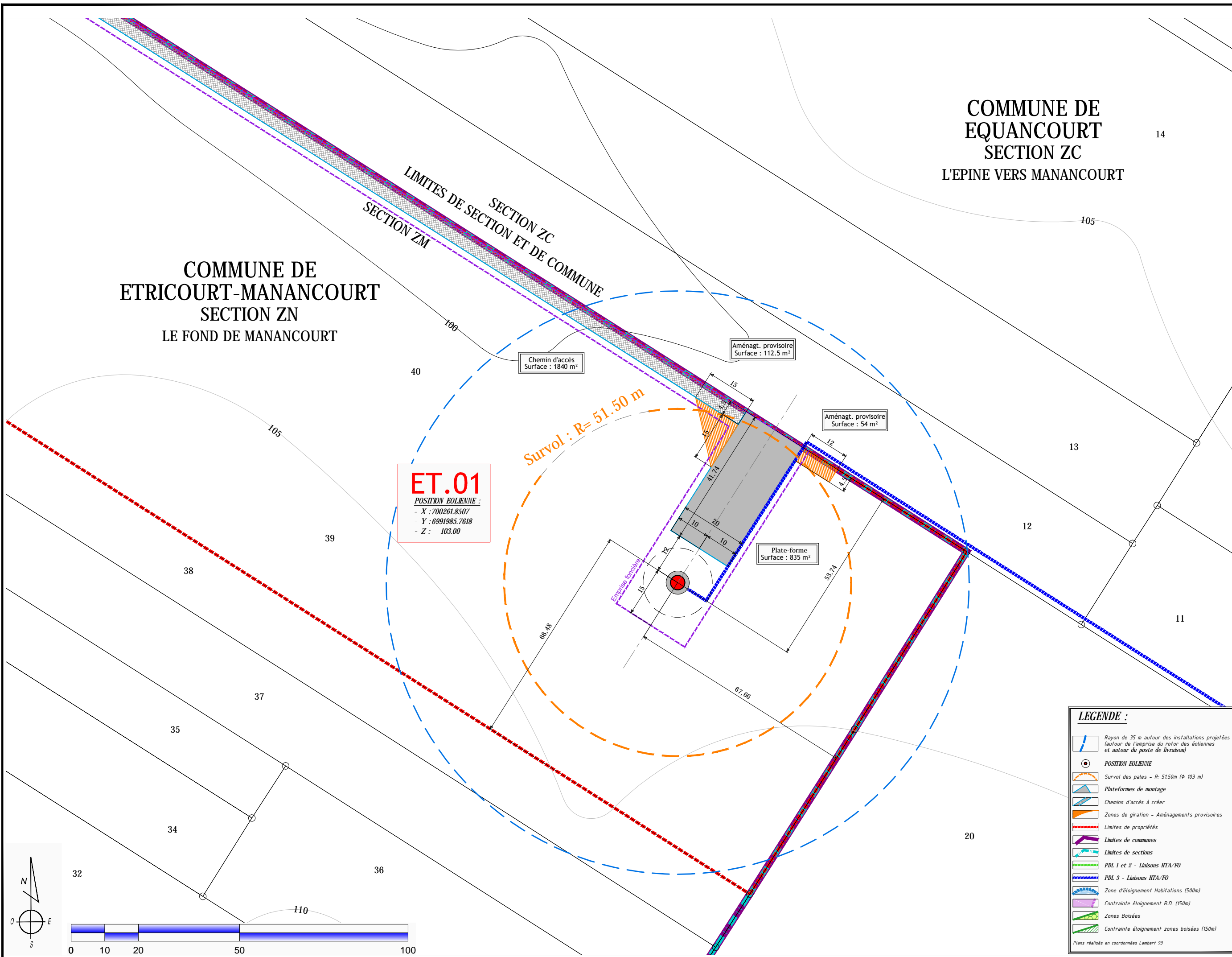
Indice	Commentaires	Date	Signature	Vérifié

Maitre d'Ouvrage
 SARL SCHATZLE WEITLING
 35 Rue Hermin Tacéff - Zone Ecoparc
 04320 - MARVILLE
 Tel : 03 83 28 22 25 - Fax : 03 83 28 51 45



COMMUNE DE
EQUANCOURT
SECTION ZC
L'EPINE VERS MANANCOURT

COMMUNE DE
ETRICOURT-MANANCOURT
SECTION ZN
LE FOND DE MANANCOURT



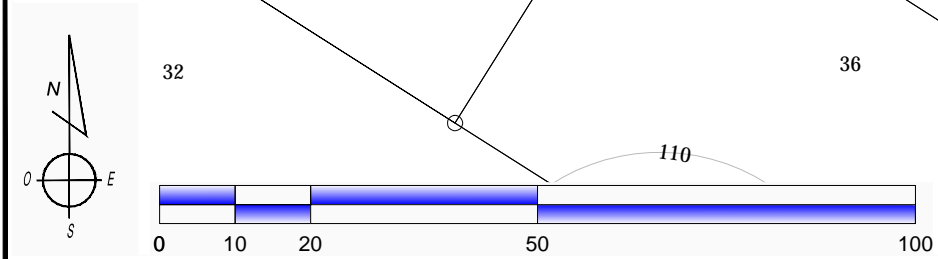
ET.01
POSITION EOLIENNE :
- X : 700261.8507
- Y : 6991985.7618
- Z : 103.00

Survol : R= 51.50 m

LEGENDE :

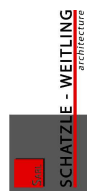
- Rayon de 35 m autour des installations projetées (autour de l'emprise du rotor des éoliennes et autour du poste de livraison)
- POSITION EOLIENNE
- Survol des pales - R: 51.50m (Ø 103 m)
- Plateformes de montage
- Chemins d'accès à créer
- Zones de giration - Aménagements provisoires
- Limites de propriétés
- Limites de communes
- Limites de sections
- PDL 1 et 2 - Liaisons HTA/FO
- PDL 3 - Liaisons HTA/FO
- Zone d'éloignement Habitations (500m)
- Contrainte éloignement R.D. (150m)
- Zones Boisées
- Contrainte éloignement zones boisées (150m)

Plans réalisés en coordonnées Lambert 93



MAITRE DOUVRE :
EOLE DE LA TORTILLE
19 Avenue Chartes de Gaulle
08300 RETHIEL

ARCHITECTE :
S.A.R.L. SCHATZLE WEITLING ARCHITECTURE
ECOPARC - OCEANIS - Bâtiment 1a
35, rue Haroun Tazieff
54 320 MAXEVILLE
Tél. 03.83.26.22.25 - Fax. 03.83.26.51.45



PARC EOLIEN DE " LA TORTILLE "

Communes
Equancourt, Etricourt-Manancourt, Fins, Moislains et Sorel

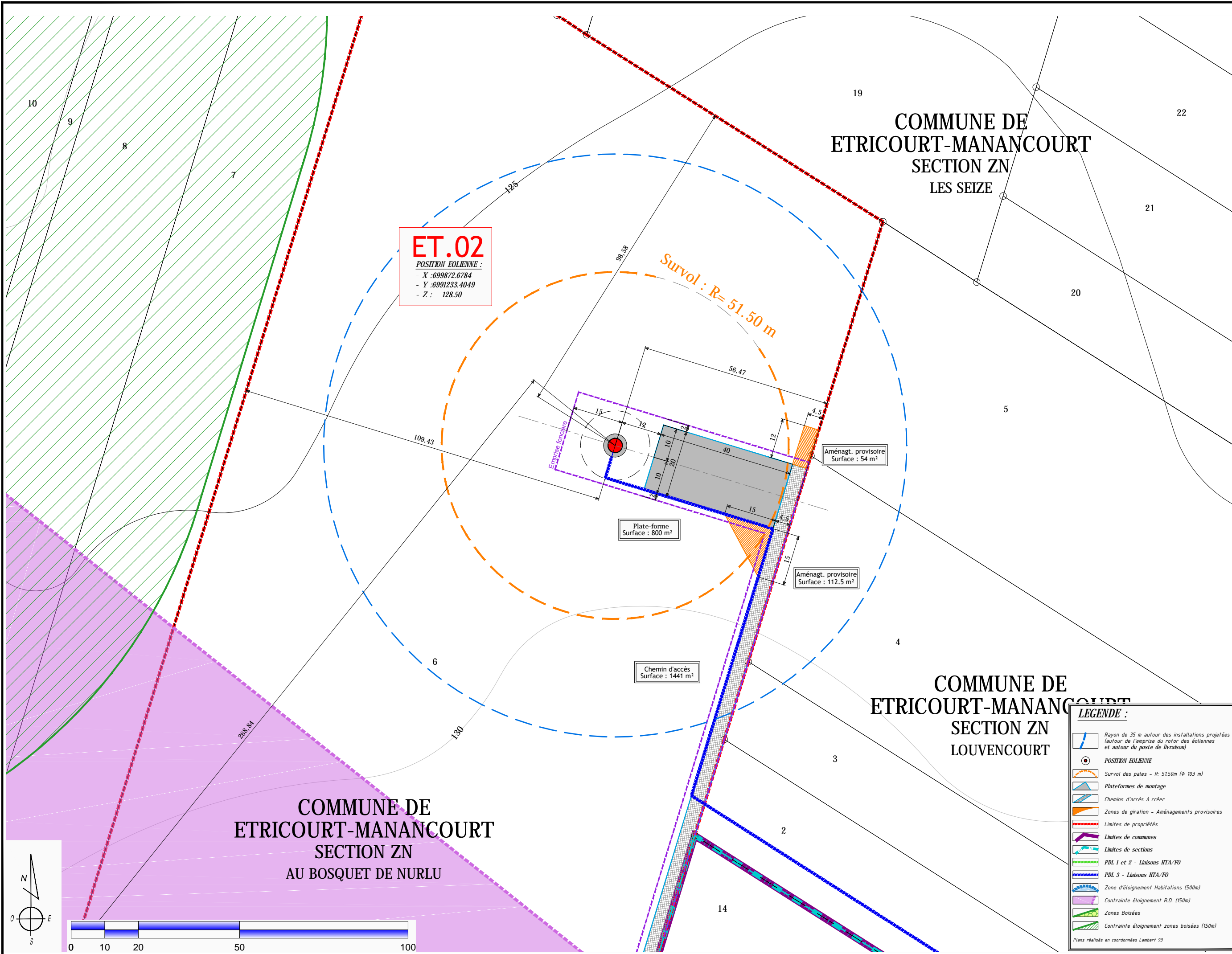
PLAN D'ENSEMBLE - Eolienne ET.01 (1/13)

1/1 000°

AU5

06

Décembre 2016



ET.02
 POSITION EOLIENNE :
 - X : 699872.6784
 - Y : 6991233.4049
 - Z : 128.50

Survol : R= 51.50 m

Plate-forme
Surface : 800 m²

Aménagt. provisoire
Surface : 54 m²

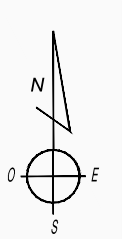
Aménagt. provisoire
Surface : 112.5 m²

Chemin d'accès
Surface : 1441 m²

COMMUNE DE
 ETRICOURT-MANANCOURT
 SECTION ZN
 LES SEIZE

COMMUNE DE
 ETRICOURT-MANANCOURT
 SECTION ZN
 LOUVENCOURT

COMMUNE DE
 ETRICOURT-MANANCOURT
 SECTION ZN
 AU BOSQUET DE NURLU



LEGENDE :

- Rayon de 35 m autour des installations projetées (autour de l'emprise du rotor des éoliennes et autour du poste de livraison)
- POSITION EOLIENNE
- Survol des pales - R: 51.50m (Ø 103 m)
- Plateformes de montage
- Chemins d'accès à créer
- Zones de giration - Aménagements provisoires
- Limites de propriétés
- Limites de communes
- Limites de sections
- PDL 1 et 2 - Liaisons HTA/FO
- PDL 3 - Liaisons HTA/FO
- Zone d'éloignement Habitations (500m)
- Contrainte éloignement R.D. (150m)
- Zones Boisées
- Contrainte éloignement zones boisées (150m)

Plans réalisés en coordonnées Lambert 93

AU5	PARC EOLIEN DE " LA TORTILLE " Communes Equancourt, Etricourt-Manancourt, Fins, Moislains et Sorel	MAITRE DOUVRAGE : EOLE DE LA TORTILLE 19 Avenue Chartes de Gaulle 08300 RETHIEL	ARCHITECTE : S.A.R.L SCHATZLE WEITLING ARCHITECTURE ECOPARC - OCEANIS - Bâtiment 1a 35, rue Haroun Tazieff 54 320 MAXEVILLE Tél. 03.83.26.22.25 - Fax. 03.83.26.51.45
	07	PLAN D'ENSEMBLE - Eolienne ET.02 (2/13) 1/1 000°	
Décembre 2016			

COMMUNE DE
EQUANCOURT
SECTION ZC
LA CROIX MARC

COMMUNE DE
EQUANCOURT
SECTION C2
LES LONGS DOUZE

Survol : R= 51.50 m

Plate-forme
Surface : 800 m²














Chemin d'accès
Surface : 987 m²

Virage provisoire
Surface : 489 m²

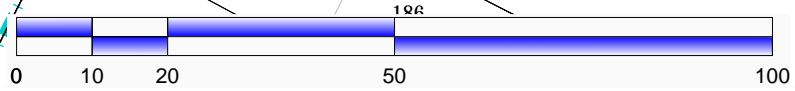
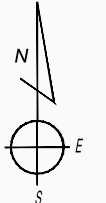
ET.03

POSITION EOLIENNE :
- X : 700675.1317
- Y : 6991157.7485
- Z : 127.80

LEGENDE :

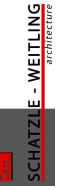
-  Rayon de 35 m autour des installations projetées (autour de l'emprise du rotor des éoliennes et autour du poste de livraison)
 -  POSITION EOLIENNE
 -  Survol des pales - R. 51.50m (Ø 103 m)
 -  Plateformes de montage
 -  Chemins d'accès à créer
 -  Zones de giration - Aménagements provisoires
 -  Limites de propriétés
 -  Limites de communes
 -  Limites de sections
 -  PDL 1 et 2 - Liaisons HTA/FO
 -  PDL 3 - Liaisons HTA/FO
 -  Zone d'éloignement Habitations (500m)
 -  Contrainte éloignement R.D. (150m)
 -  Zones Boisées
 -  Contrainte éloignement zones boisées (150m)
- Plans réalisés en coordonnées Lambert 93

SECTION ZC
6
LIMITES DE SECTION ET DE COMMUNE
SECTION C2
5
4



MAITRE DOUVRE :
EOLE DE LA TORTILLE
19 Avenue Chartes de Gaulle
08300 RETHIEL

ARCHITECTE :
S.A.R.L. SCHATZLE WEITLING ARCHITECTURE
ECOPARC - OCEANIS - Bâtiment 1a
35, rue Haroun Tazieff
54 320 MAXEVILLE
Tél. 03.83.26.22.25 - Fax. 03.83.26.51.45



PARC EOLIEN DE " LA TORTILLE "

Communes

Equancourt, Etricourt-Manancourt, Fins, Moislains et Sorel

PLAN D'ENSEMBLE - Eolienne ET.03 (3/13)

1/1 000°

AU5

08

Décembre 2016

COMMUNE DE
EQUANCOURT
SECTION C2
LES QUATORZE

COMMUNE DE
EQUANCOURT
SECTION ZD
LA MONTEE CLAUDINE

Survol : R= 51.50 m

Plate-forme
Surface : 980 m²

Virage provisoire
Surface : 1048 m²

ET.04
















POSITION EOLIENNE :
- X : 701282.5993
- Y : 6991140.9621
- Z : 121.80

COMMUNE DE
EQUANCOURT
SECTION C2
BAS DES TREIZE

COMMUNE DE
EQUANCOURT
SECTION C2
LES TREIZE

163

LEGENDE :

-  Rayon de 35 m autour des installations projetées (autour de l'emprise du rotor des éoliennes et autour du poste de livraison)
-  POSITION EOLIENNE
-  Survol des pales - R. 5150m (Ø 103 m)
-  Plateformes de montage
-  Chemins d'accès à créer
-  Zones de giration - Aménagements provisoires
-  Limites de propriétés
-  Limites de communes
-  Limites de sections
-  PDL 1 et 2 - Liaisons HTA/FO
-  PDL 3 - Liaisons HTA/FO
-  Zone d'éloignement Habitations (500m)
-  Contrainte éloignement R.D. (150m)
-  Zones Boisées
-  Contrainte éloignement zones boisées (150m)

Plans réalisés en coordonnées Lambert 93

PARC EOLIEN DE " LA TORTILLE "

Communes

Equancourt, Etricourt-Manancourt, Fins, Moislains et Sorel

PLAN D'ENSEMBLE - Eolienne ET.04 (4/13)

1/1 000°

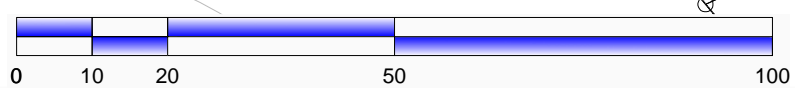
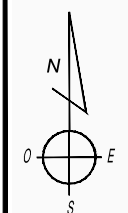
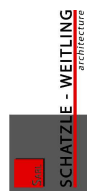
AU5

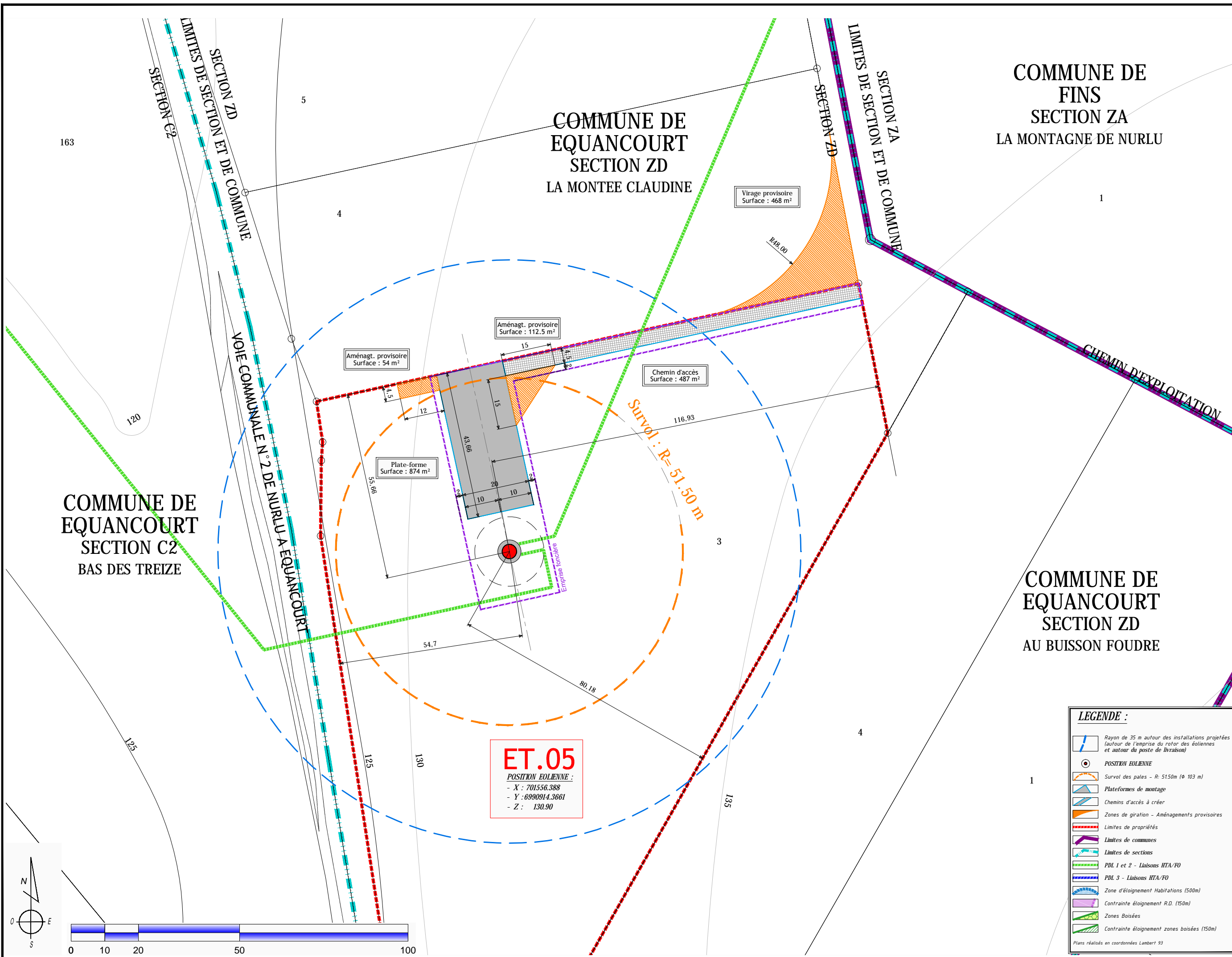
09

Décembre 2016

MAITRE D'OUVRAGE :
EOLE DE LA TORTILLE
19 Avenue Charités de Gaulle
08300 RETHIEL

ARCHITECTE :
S.A.R.L. SCHATZLE WEITLING ARCHITECTURE
ECOPARC - OCEANIS - Bâtiment 1a
35, rue Haroun Tazieff
54 320 MAXEVILLE
Tél. 03.83.26.22.25 - Fax. 03.83.26.51.45





ET.05
 POSITION EOLIENNE :
 - X : 701556.388
 - Y : 6990914.3661
 - Z : 130.90

COMMUNE DE
 FINS
 SECTION ZA
 LA MONTAGNE DE NURLU

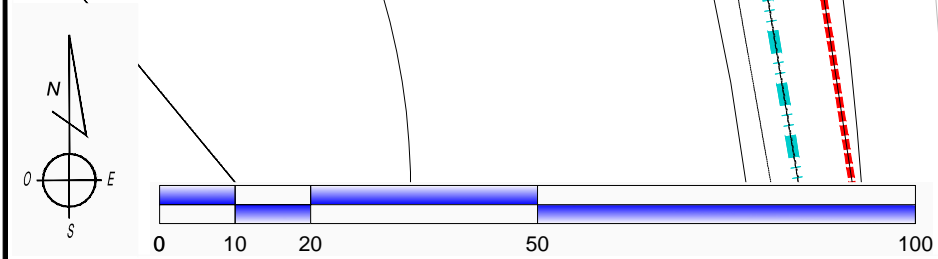
COMMUNE DE
 EQUANCOURT
 SECTION C2
 BAS DES TREIZE

COMMUNE DE
 EQUANCOURT
 SECTION ZD
 AU BUISSON Foudre

LEGENDE :

	Rayon de 35 m autour des installations projetées (autour de l'emprise du rotor des éoliennes et autour du poste de livraison)
	POSITION EOLIENNE
	Survol des pales - R: 51.50m (Ø 103 m)
	Plateformes de montage
	Chemins d'accès à créer
	Zones de giration - Aménagements provisoires
	Limites de propriétés
	Limites de communes
	Limites de sections
	PDL 1 et 2 - Liaisons HTA/FO
	PDL 3 - Liaisons HTA/FO
	Zone d'éloignement Habitations (500m)
	Contrainte éloignement R.D. (150m)
	Zones Boisées
	Contrainte éloignement zones boisées (150m)

Plans réalisés en coordonnées Lambert 93



AU5	PARC EOLIEN DE " LA TORTILLE "	Communes Equancourt, Etricourt-Manancourt, Fins, Moislains et Sorel	MAITRE DOUVRE : EOLE DE LA TORTILLE 19 Avenue Charités de Gaulle 08300 RETHIEL	ARCHITECTE : S.A.R.L. SCHATZLE WEITLING ARCHITECTURE ECOPARC - OCEANIS - Bâtiment 1a 35 - rue Haroun Tazieff 54 320 MAXEVILLE Tél. 03.83.26.22.25 - Fax. 03.83.26.51.45
	10	PLAN D'ENSEMBLE - Eolienne ET.05 (5/13)		
1		1/1 000°	Décembre 2016	

COMMUNE DE
EQUANCOURT
SECTION ZD
LA MONTEE CLAUDINE



CHEMIN D'EXPLOITATION

Virage provisoire
Surface : 135 m²

Chemin d'accès
Surface : 490 m²

Survol : R= 51.50 m

ET.06
POSITION EOLIENNE :
- X : 701710.3301
- Y : 699124.17969
- Z : 128.10

Plate-forme
Surface : 800 m²

Emprise foncière

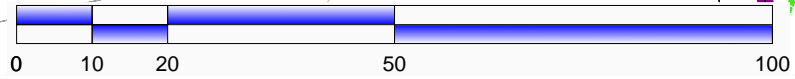
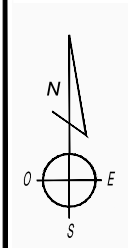
COMMUNE DE
FINS
SECTION ZA
LA MONTAGNE DE NURLU

LIMITES DE SECTION ET DE COMMUNE
SECTION ZA
SECTION ZD

LEGENDE :

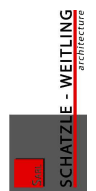
- Rayon de 35 m autour des installations projetées (autour de l'emprise du rotor des éoliennes et autour du poste de livraison)
- POSITION EOLIENNE
- Survol des pales - R. 5150m (Ø 103 m)
- Plateformes de montage
- Chemins d'accès à créer
- Zones de giration - Aménagements provisoires
- Limites de propriétés
- Limites de communes
- Limites de sections
- PDL 1 et 2 - Liaisons HTA/FO
- PDL 3 - Liaisons HTA/FO
- Zone d'éloignement Habitations (500m)
- Contrainte éloignement R.D. (150m)
- Zones Boisées
- Contrainte éloignement zones boisées (150m)

Plans réalisés en coordonnées Lambert 93



MAITRE DOUVRE :
EOLE DE LA TORTILLE
19 Avenue Charités de Gaulle
08300 RETHIEL

ARCHITECTE :
S.A.R.L. SCHATZLE WEITLING ARCHITECTURE
ECOPARC - OCEANIS - Bâtiment 1a
35, rue Haroun Tazieff
54 320 MAXEVILLE
Tél. 03.83.26.22.25 - Fax. 03.83.26.51.45



PARC EOLIEN DE " LA TORTILLE "

Communes
Equancourt, Etricourt-Manancourt, Fins, Moislains et Sorel

PLAN D'ENSEMBLE - Eolienne ET.06 (6/13)

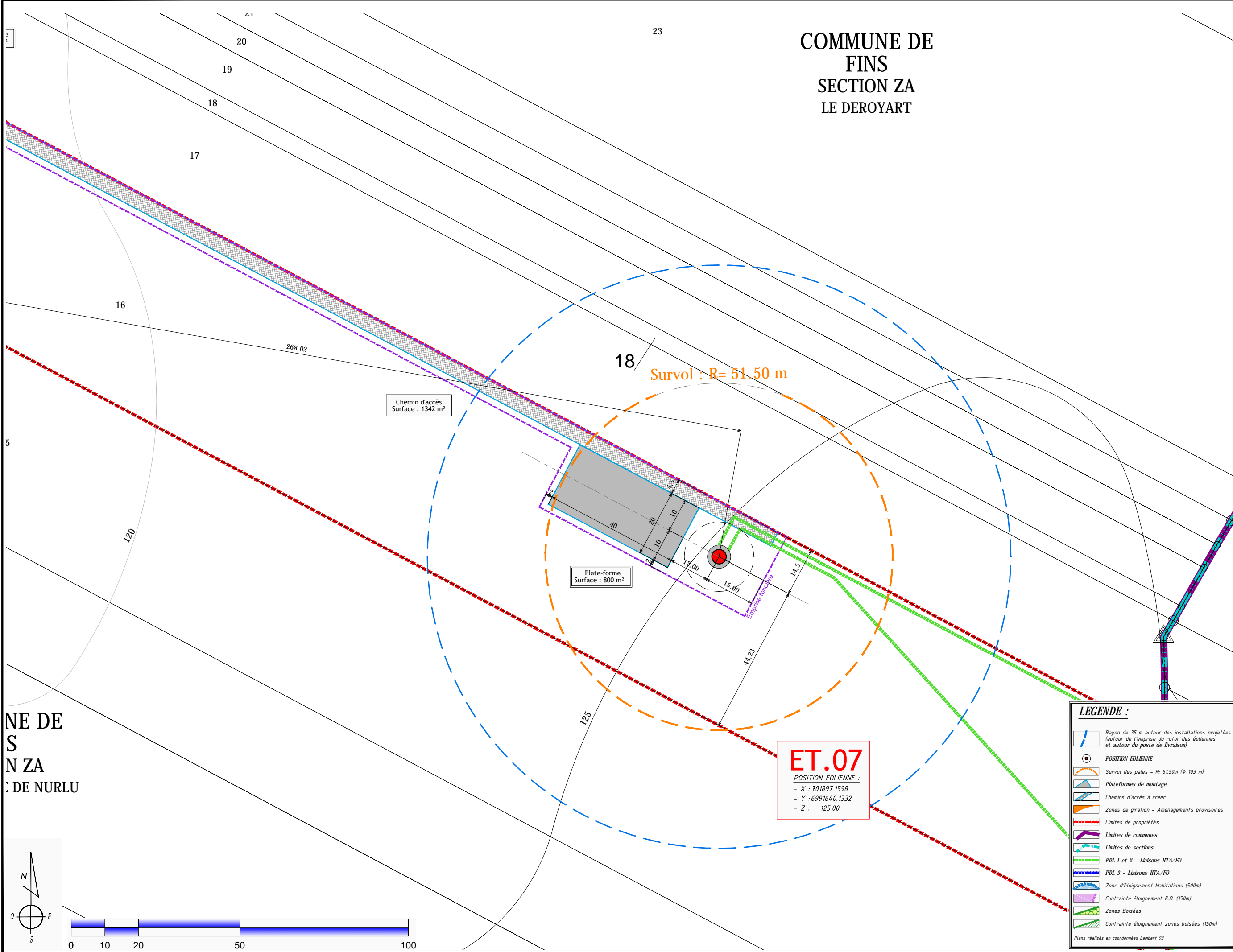
1/1 000°

AU5

11

Décembre 2016

COMMUNE DE
FINS
SECTION ZA
LE DEROYART



Survol : R= 51.50 m

Chemin d'accès
Surface : 1342 m²

Plate-forme
Surface : 800 m²

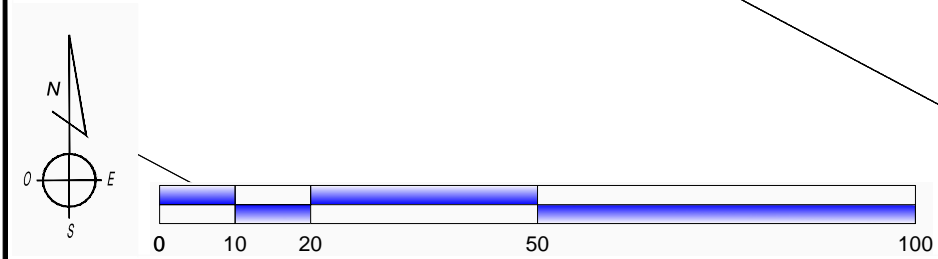
ET.07
POSITION EOLIENNE :
- X : 701897.1598
- Y : 6991640.1332
- Z : 125.00

LEGENDE :

- Rayon de 35 m autour des installations projetées (autour de l'emprise du rotor des éoliennes et autour du poste de livraison)
- POSITION EOLIENNE
- Survol des pales - R: 51.50m (Ø 103 m)
- Plateformes de montage
- Chemins d'accès à créer
- Zones de rotation - Aménagements provisoires
- Limites de propriétés
- Limites de communes
- Limites de sections
- PDL 1 et 2 - Liaisons HTA/FO
- PDL 3 - Liaisons HTA/FO
- Zone d'éloignement Habitations (500m)
- Contrainte éloignement R.D. (150m)
- Zones Boisées
- Contrainte éloignement zones boisées (150m)

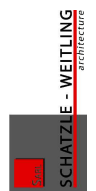
Plans réalisés en coordonnées Lambert 93

NE DE
S
N ZA
E DE NURLU



MAITRE DOUVRE :
EOLIE DE LA TORTILLE
19 Avenue Chartes de Gaulle
08300 RETHIEL

ARCHITECTE :
S.A.R.L. SCHATZLE WEITLING ARCHITECTURE
ECOPARC - OCEANIS - Bâtiment 1a
35, rue Haroun Tazieff
54 320 MAXEVILLE
Tél. 03.83.26.22.25 - Fax. 03.83.26.51.45



PARC EOLIEN DE " LA TORTILLE "

Communes
Equancourt, Etricourt-Manancourt, Fins, Moislains et Sorel

PLAN D'ENSEMBLE - Eolienne ET.07 (7/13)

1/1 000°

AU5

12

Décembre 2016

COMMUNE DE
FINS
SECTION ZA
LA MONTAGNE DE NURLU

COMMUNE DE
SOREL
SECTION D2
LA MONTAGNE DE NURLU

Survol : R= 51.50 m

ET.08

POSITION EOLIENNE :
- X : 702007.7775
- Y : 6990947.8575
- Z : 142.20

Plate-forme
Surface : 800 m²

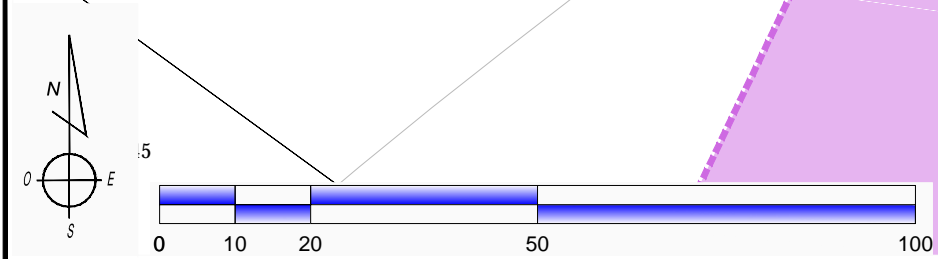
Chemin d'accès
Surface : 763 m²

Virage provisoire
Surface : 336 m²

LEGENDE :

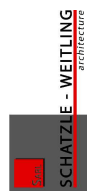
- Rayon de 35 m autour des installations projetées (autour de l'emprise du rotor des éoliennes et autour du poste de livraison)
- POSITION EOLIENNE
- Survol des pales - R. 5150m (Ø 103 m)
- Plateformes de montage
- Chemins d'accès à créer
- Zones de giration - Aménagements provisoires
- Limites de propriétés
- Limites de communes
- Limites de sections
- PDL 1 et 2 - Liaisons HTA/FO
- PDL 3 - Liaisons HTA/FO
- Zone d'éloignement Habitations (500m)
- Contrainte éloignement R.D. (150m)
- Zones Boisées
- Contrainte éloignement zones boisées (150m)

Plans réalisés en coordonnées Lambert 93



MAITRE DOUVRAGE :
EOLIE DE LA TORTILLE
19 Avenue Chartes de Gaulle
08300 RETHIEL

ARCHITECTE :
S.A.R.L SCHATZLE WEITLING ARCHITECTURE
ECOPARC - OCEANIS - Bâtiment 1a
35 - rue Haroun Tazieff
54 320 MAXEVILLE
Tél. 03.83.26.22.25 - Fax. 03.83.26.51.45



PARC EOLIEN DE " LA TORTILLE "

Communes
Equancourt, Etricourt-Manancourt, Fins, Moislains et Sorel

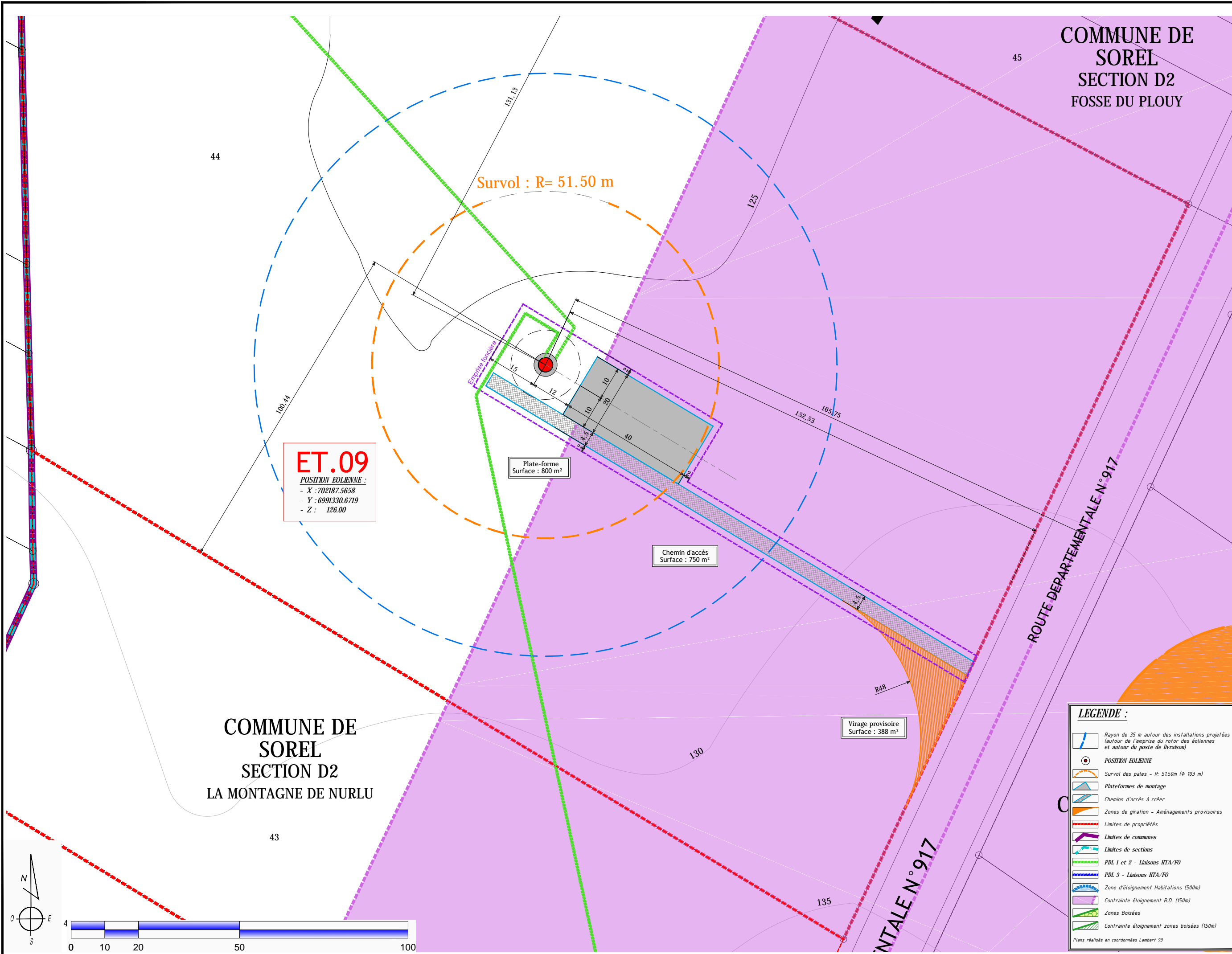
PLAN D'ENSEMBLE - Eolienne ET.08 (8/13)

1/1 000°

AU5

13

Décembre 2016



ET.09
 POSITION EOLIENNE :
 - X : 702187.5658
 - Y : 6991330.6719
 - Z : 126.00

Plate-forme
 Surface : 800 m²

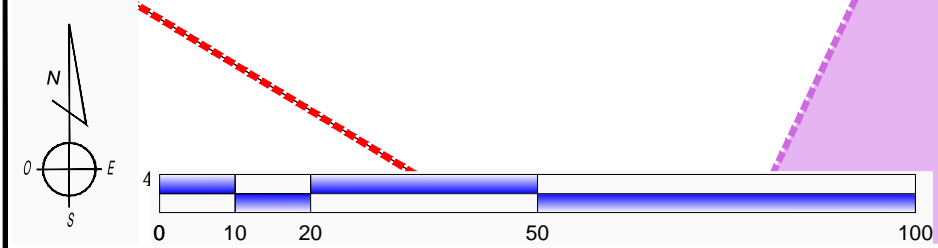
Chemin d'accès
 Surface : 750 m²

Virage provisoire
 Surface : 388 m²

LEGENDE :

- Rayon de 35 m autour des installations projetées (autour de l'emprise du rotor des éoliennes et autour du poste de livraison)
- POSITION EOLIENNE
- Survol des pales - R: 51.50m (Ø 103 m)
- Plateformes de montage
- Chemins d'accès à créer
- Zones de giration - Aménagements provisoires
- Limites de propriétés
- Limites de communes
- Limites de sections
- PDL 1 et 2 - Liaisons HTA/FO
- PDL 3 - Liaisons HTA/FO
- Zone d'éloignement Habitations (500m)
- Contrainte éloignement R.D. (150m)
- Zones Boisées
- Contrainte éloignement zones boisées (150m)

Plans réalisés en coordonnées Lambert 93



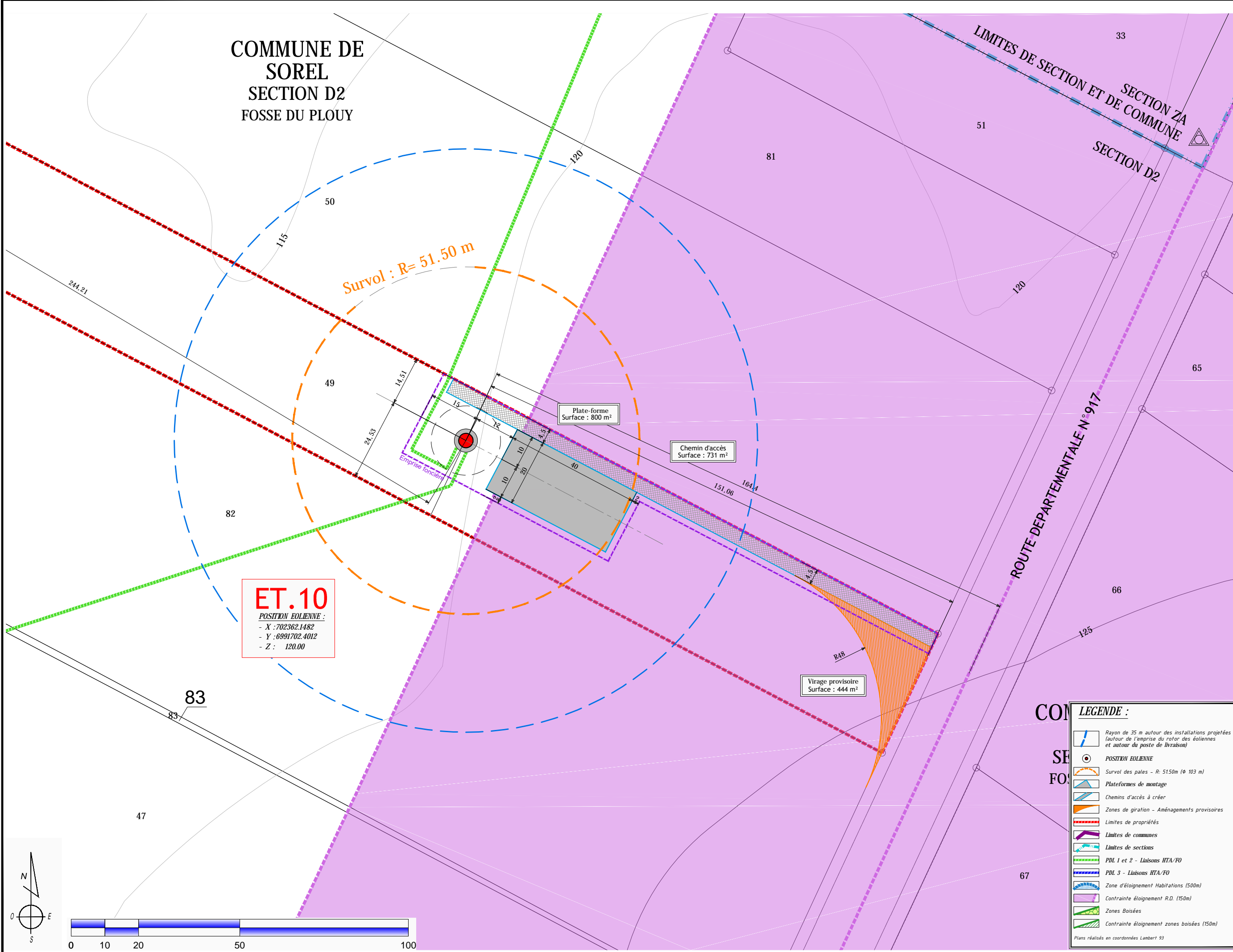
COMMUNE DE SOREL
 SECTION D2
 FOSSE DU PLOUY

COMMUNE DE SOREL
 SECTION D2
 LA MONTAGNE DE NURLU

AU5	PARC EOLIEN DE " LA TORTILLE "	Communes Equancourt, Etricourt-Manancourt, Fins, Moislains et Sorel	MAITRE DOUVRE : EOLIE DE LA TORTILLE 19 Avenue Chartes de Gaulle 08300 RETHIEL	ARCHITECTE : S.A.R.L. SCHATZLE WEITLING ARCHITECTURE ECOPARC - OCEANIS - Bâtiment 1a 35 - rue Haroun Tazieff 54 320 MAXEVILLE Tél. 03.83.26.22.25 - Fax. 03.83.26.51.45
	14	PLAN D'ENSEMBLE - Eolienne ET.09 (9/13)		1/1 000°
		Décembre 2016		

COMMUNE DE
SOREL
SECTION D2
FOSSE DU PLOUY

LIMITES DE SECTION ET DE COMMUNE
SECTION ZA
SECTION D2



ET.10
POSITION EOLIENNE :
- X : 702362.1482
- Y : 6991702.4012
- Z : 120.00

Plate-forme
Surface : 800 m²

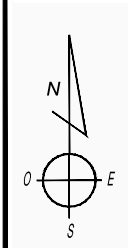
Chemin d'accès
Surface : 731 m²

Virage provisoire
Surface : 444 m²

LEGENDE :

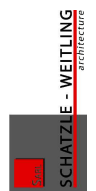
	Rayon de 35 m autour des installations projetées (autour de l'emprise du rotor des éoliennes et autour du poste de livraison)
	POSITION EOLIENNE
	Survol des pales - R. 5150m (Ø 103 m)
	Plateformes de montage
	Chemins d'accès à créer
	Zones de giration - Aménagements provisoires
	Limites de propriétés
	Limites de communes
	Limites de sections
	PDL 1 et 2 - Liaisons HTA/FO
	PDL 3 - Liaisons HTA/FO
	Zone d'éloignement Habitations (500m)
	Contrainte éloignement R.D. (150m)
	Zones Boisées
	Contrainte éloignement zones boisées (150m)

Plans réalisés en coordonnées Lambert 93



MAITRE DOUVREAGE :
EOLIE DE LA TORTILLE
19 Avenue Charités de Gaulle
08300 RETHIEL

ARCHITECTE :
S.A.R.L. SCHATZLE WEITLING ARCHITECTURE
ECOPARC - OCEANIS - Bâtiment 1a
35 - rue Haroun Tazieff
54 320 MAXEVILLE
Tél. 03.83.26.22.25 - Fax. 03.83.26.51.45



PARC EOLIEN DE " LA TORTILLE "

Communes
Equancourt, Etricourt-Manancourt, Fins, Moislains et Sorel

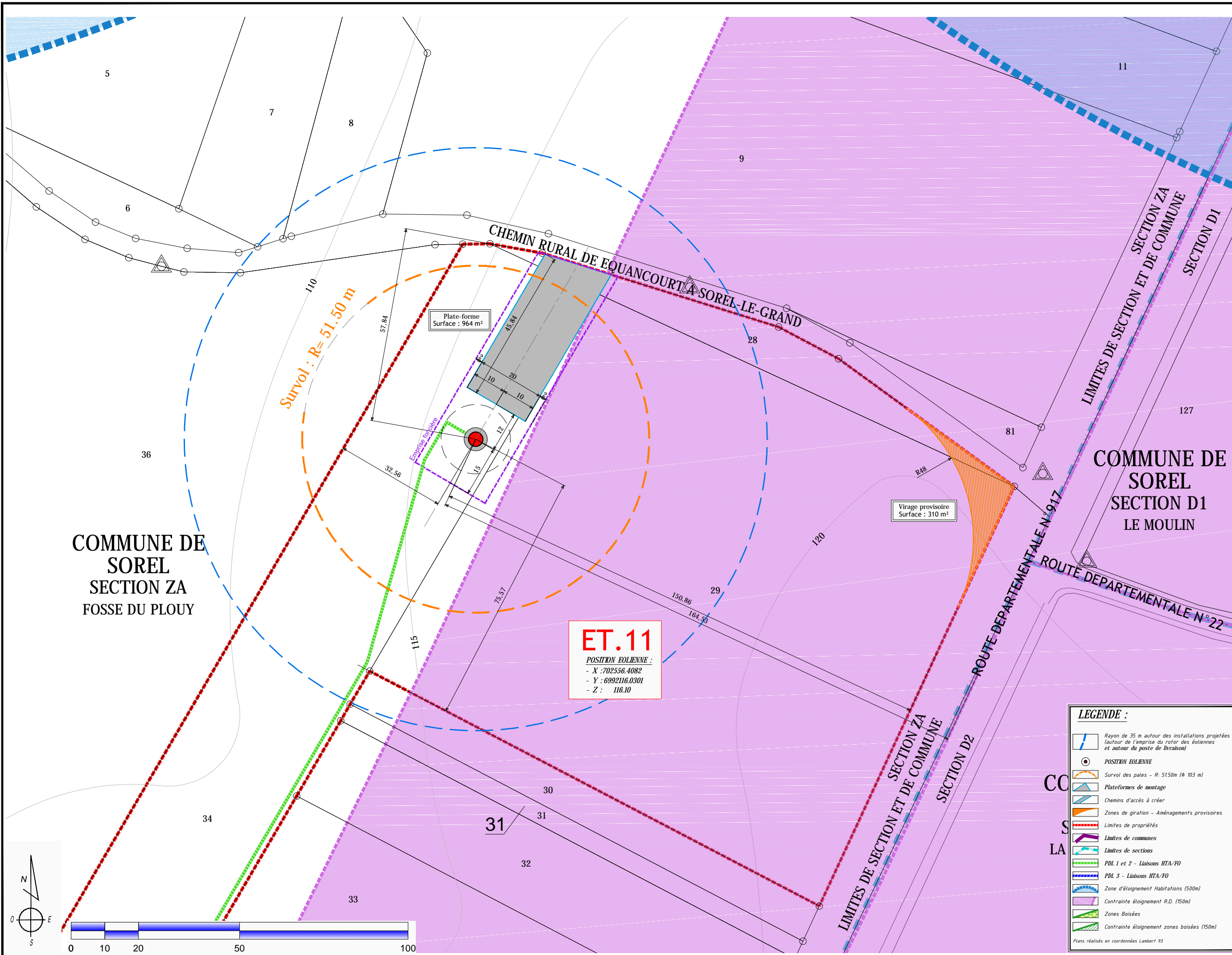
PLAN D'ENSEMBLE - Eolienne ET.10 (10/13)

1/1 000°

AU5

15

Décembre 2016



ET.11
 POSITION EOLIENNE :
 - X : 702556.4082
 - Y : 6992116.0301
 - Z : 116.10

LEGENDE :

	Rayon de 35 m autour des installations projetées (autour de l'emprise du rotor des éoliennes et autour du poste de livraison)
	POSITION EOLIENNE
	Survol des pales - R. 5150m (Ø 103 m)
	Plateformes de montage
	Chemins d'accès à créer
	Zones de giration - Aménagements provisoires
	Limites de propriétés
	Limites de communes
	Limites de sections
	PDL 1 et 2 - Liaisons HTA/FO
	PDL 3 - Liaisons HTA/FO
	Zone d'éloignement Habitations (500m)
	Contrainte éloignement R.D. (150m)
	Zones Boisées
	Contrainte éloignement zones boisées (150m)

Plans réalisés en coordonnées Lambert 93

COMMUNE DE SOREL
SECTION ZA
FOSSE DU PLOUY

COMMUNE DE SOREL
SECTION D1
LE MOULIN

<p>AU5</p>	<p>PARC EOLIEN DE " LA TORTILLE "</p> <p>Communes Equancourt, Etricourt-Manancourt, Fins, Moislains et Sorel</p>	<p>MAITRE D'OUVRAGE : EOLE DE LA TORTILLE 19 Avenue Charités de Gaulle 08300 RETHIEL</p>
	<p>16</p> <p>Décembre 2016</p>	<p>ARCHITECTE : S.A.R.L. SCHATZLE WEITLING ARCHITECTURE EOPARC - OCEANIS - Bâtiment 1a 35. rue Haroun Tazieff 54 320 MAXEVILLE Tél. 03.83.26.22.25 - Fax. 03.83.26.51.45</p>

PLAN D'ENSEMBLE - Eolienne ET.11 (11/13)

1/1 000°

COMMUNE DE MOISLAINS
SECTION 0T
AUX TROIS JOURNAUX

146 COMMUNE DE NURLU
SECTION Z1
VOIE DES DIX JOURNAUX

ET.12

POSITION EOLIENNE :
- X : 699865.3693
- Y : 6989676.6582
- Z : 124.20

Survol : R= 51.50 m






Plate-forme
Surface : 800 m²

Virage provisoire
Surface : 739 m²

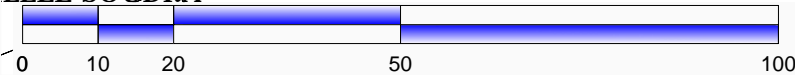
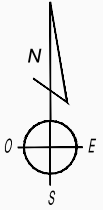
Chemin d'accès
Surface : 2006 m²

Emprise foncière

LEGENDE :

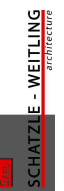
-  Rayon de 35 m autour des installations projetées (autour de l'emprise du rotor des éoliennes et autour du poste de livraison)
 -  POSITION EOLIENNE
 -  Survol des pales - R: 51.50m (Ø 103 m)
 -  Plateformes de montage
 -  Chemins d'accès à créer
 -  Zones de giration - Aménagements provisoires
 -  Limites de propriétés
 -  Limites de communes
 -  Limites de sections
 -  PDL 1 et 2 - Liaisons HTA/FO
 - PDL 3 - Liaisons HTA/FO
 - Zone d'éloignement Habitations (500m)
 - Contrainte éloignement R.D. (150m)
 - Zones Boisées
 - Contrainte éloignement zones boisées (150m)
- Plans réalisés en coordonnées Lambert 93

COMMUNE DE MOISLAINS
SECTION 0T
ALLÉE SOUDRA



MAITRE DOUVRE :
EOLIE DE LA TORTILLE
19 Avenue Charités de Gaulle
08300 RETHIEL

ARCHITECTE :
S.A.R.L. SCHATZLE WEITLING ARCHITECTURE
ECOPARC - OCEANIS - Bâtiment 1a
35 - rue Haroun Tazieff
54 320 MAXEVILLE
Tél. 03.83.26.22.25 - Fax. 03.83.26.51.45



PARC EOLIEN DE " LA TORTILLE "

Communes
Equancourt, Etricourt-Manancourt, Fins, Moislains et Sorel

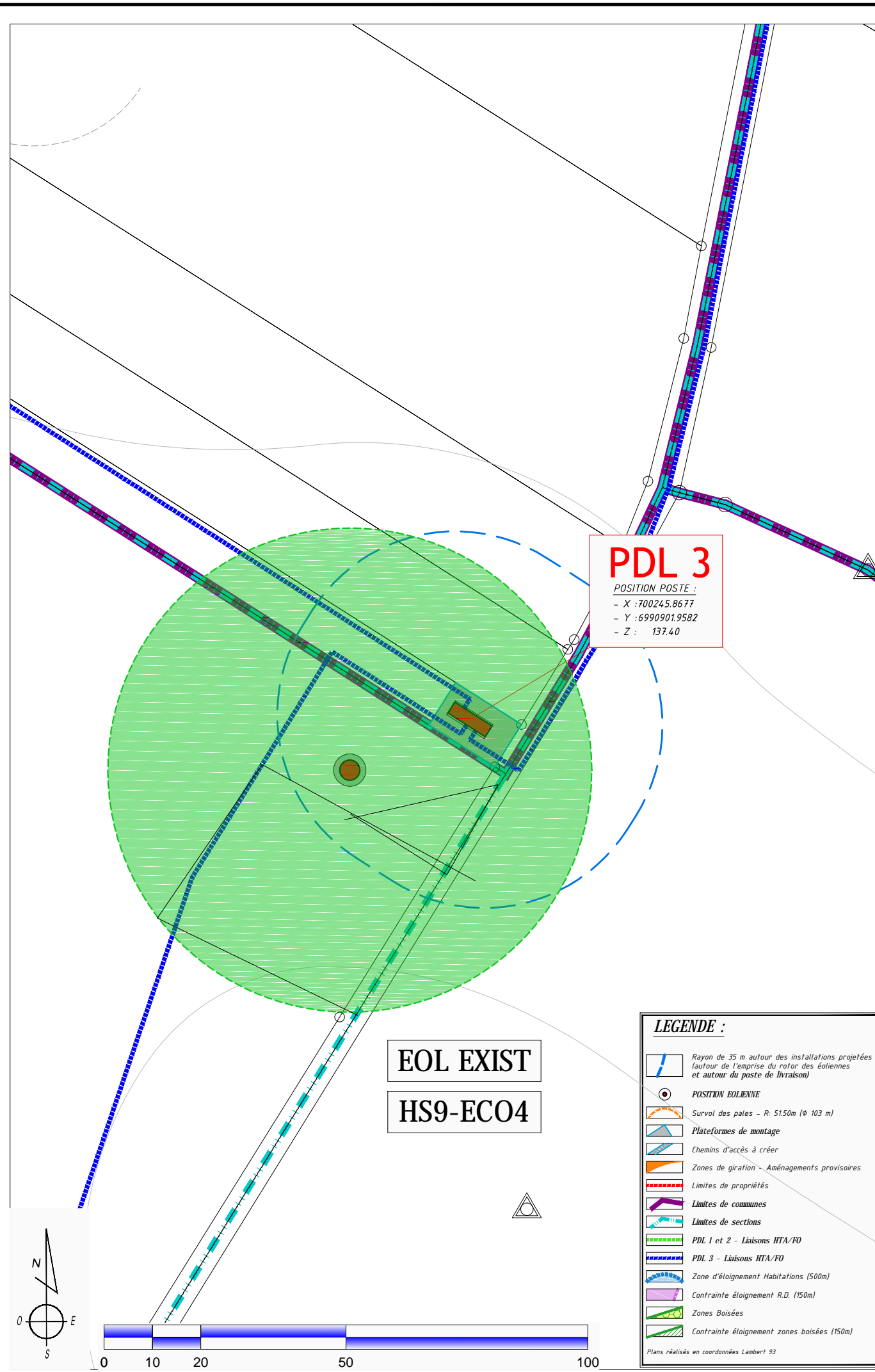
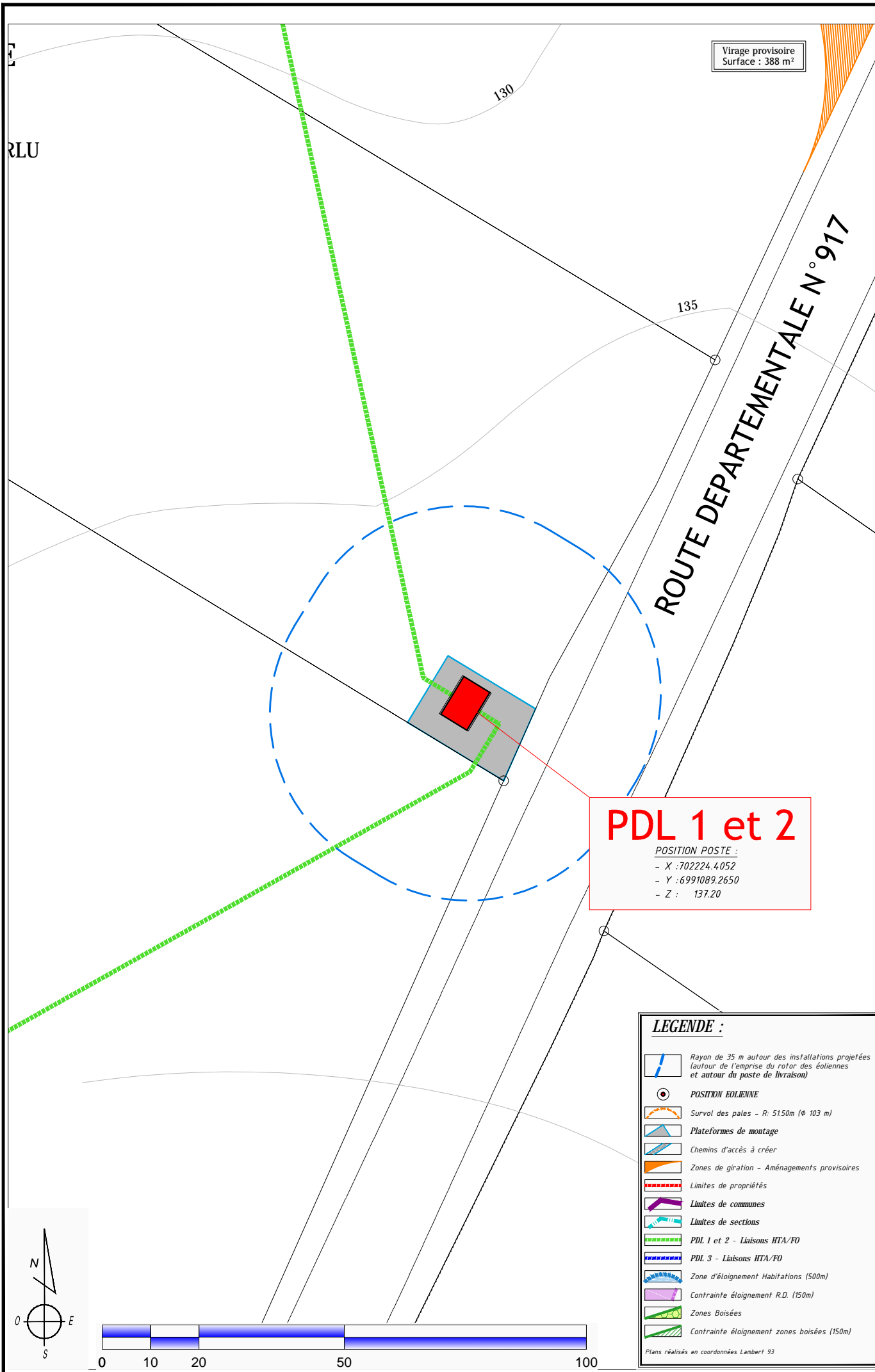
PLAN D'ENSEMBLE - Eolienne ET.12 (12/13)

1/1 000°

AU5

17

Décembre 2016



<p>MAITRE DOUVRAGE : EOLIE DE LA TORTILLE 19 Avenue Chartes de Gaulle 08300 RETHIEL</p>	<p>ARCHITECTE : S.A.R.L. SCHATZLE WEITLING ARCHITECTURE ECOPARC - OCEANIS - Bâtiment 1a 35. rue Haroun Tazieff 54 320 MAXEVILLE Tél. 03.83.26.22.25 - Fax. 03.83.26.51.45</p>
<p>PARC EOLIEN DE " LA TORTILLE "</p> <p>Communes Equancourt, Etricourt-Manancourt, Fins, Moislains et Sorel</p>	
<p>AU5</p>	
<p>PLAN D'ENSEMBLE - Eolienne ET.12 (13/13)</p>	<p>18</p>
<p>1/1 000°</p>	<p>Décembre 2016</p>